

Số: 164/QĐ-UBND

Bình Định, ngày 16 tháng 05 năm 2023

QUYẾT ĐỊNH

Về việc đóng cửa mỏ cát làm vật liệu xây dựng thông thường tại sông Kôn,
xã Nhơn Mỹ, thị xã An Nhơn

ỦY BAN NHÂN DÂN TỈNH

Căn cứ Luật Tổ chức chính quyền địa phương ngày 19 tháng 6 năm 2015;
Căn cứ Luật sửa đổi, bổ sung một số điều của Luật Tổ chức Chính phủ và
Luật Tổ chức chính quyền địa phương ngày 22/11/2019;

Căn cứ Luật Khoáng sản ngày 17 tháng 11 năm 2010;

Căn cứ Nghị định số 158/2016/NĐ-CP ngày 29 tháng 11 năm 2016 của
Chính phủ quy định chi tiết thi hành một số điều của Luật Khoáng sản;

Căn cứ Thông tư số 45/2016/TT-BTNMT ngày 26 tháng 12 năm 2016 của
Bộ Tài nguyên và Môi trường quy định về đề án thăm dò khoáng sản, đóng cửa
mỏ khoáng sản và mẫu báo cáo kết quả hoạt động khoáng sản; mẫu văn bản trong
hồ sơ cấp phép hoạt động khoáng sản, hồ sơ phê duyệt trữ lượng khoáng sản;
trình tự, thủ tục đóng cửa mỏ khoáng sản;

Căn cứ Thông tư số 02/2022/TT-BTNMT ngày 10 tháng 01 năm 2022 của Bộ
Tài nguyên và Môi trường quy định chi tiết thi hành một số điều của Luật Bảo vệ
môi trường;

Căn cứ Giấy phép khai thác khoáng sản số 14/GP-UBND ngày 22 tháng 3
năm 2016 của UBND tỉnh cấp cho Công ty TNHH Xây dựng Phúc Nghĩa được
khai thác cát làm vật liệu xây dựng thông thường tại sông Kôn, xã Nhơn Mỹ, thị
xã An Nhơn, tỉnh Bình Định;

Theo đề nghị của Giám đốc Sở Tài nguyên và Môi trường tại Tờ trình số
493/TTr-STNMT ngày 05/5/2023.

QUYẾT ĐỊNH:

Điều 1. Đóng cửa mỏ cát làm vật liệu xây dựng thông thường tại sông Kôn,
xã Nhơn Mỹ, thị xã An Nhơn đã cấp cho Công ty TNHH Xây dựng Phúc Nghĩa
theo Giấy phép khai thác khoáng sản số 14/GP-UBND ngày 22/3/2016 của UBND
tỉnh;

- Mục đích đóng cửa mỏ: để quản lý, bảo vệ khoáng sản chưa khai thác và
giao đất cho UBND thị xã An Nhơn để quản lý theo quy định của pháp luật về đất
đai và pháp luật khác có liên quan; phục hồi môi trường đã khai thác.

- Diện tích đóng cửa mỏ 0,86 ha, được giới hạn bởi các điểm khép góc có hệ
thống tọa độ VN 2000, múi chiếu 6°, kinh tuyến trực 111°00' theo Phụ lục 1 và
Phụ lục 2 Quyết định này.

Điều 2. Công ty TNHH Xây dựng Phúc Nghĩa đã hoàn thành cải tạo, phục hồi môi trường khu vực khai thác cát có diện tích 0,86ha sông Kôn, xã Nhơn Mỹ, thị xã An Nhơn.

Điều 3. Công ty TNHH Xây dựng Phúc Nghĩa có trách nhiệm báo cáo với cơ quan chức năng có liên quan để thực hiện thủ tục bàn giao đối với khu vực có diện tích 0,86ha nêu trên để địa phương quản lý theo quy định của pháp luật về đất đai và pháp luật khác có liên quan.

- Hoàn tất việc thanh lý hợp đồng thuê đất và các hợp đồng khác liên quan khu vực đóng cửa mỏ theo quy định của pháp luật.

Điều 4. Giao Quỹ Bảo vệ môi trường tỉnh hoàn trả số tiền ký quỹ cải tạo phục hồi môi trường cho Công ty TNHH Xây dựng Phúc Nghĩa theo quy định.

Điều 5. Quyết định có hiệu lực kể từ ngày ký.

Chánh Văn phòng UBND tỉnh, Giám đốc các Sở: Tài nguyên và Môi trường, Xây dựng, Nông nghiệp và Phát triển nông thôn; Quỹ Bảo vệ môi trường tỉnh; Cục trưởng Cục Thuế tỉnh; Chủ tịch UBND thị xã An Nhơn, Chủ tịch UBND xã Nhơn Mỹ, Thủ trưởng các đơn vị liên quan và Giám đốc Công ty TNHH Xây dựng Phúc Nghĩa chịu trách nhiệm thi hành Quyết định này./.

Nơi nhận:

- Như Điều 5;
- CT, PCT TT: N.T. Thanh
- Cục KS Việt Nam;
- Cục KS HĐKS miền Trung;
- Lưu: VT, K4, K10.

TM. ỦY BAN NHÂN DÂN
KT. CHỦ TỊCH
PHÓ CHỦ TỊCH



Nguyễn Tuấn Thanh

**ỦY BAN NHÂN DÂN
TỈNH BÌNH ĐỊNH**

**CỘNG HÒA XÃ HỘI CHỦ NGHĨA VIỆT NAM
Độc lập - Tự do – Hạnh phúc**

TỌA ĐỘ RANH GIỚI KHU VỰC ĐÓNG CỬA MỎ KHOÁNG SẢN
(Kèm theo Quyết định số /QĐ-UBND ngày / /2023 của UBND tỉnh Bình Định)

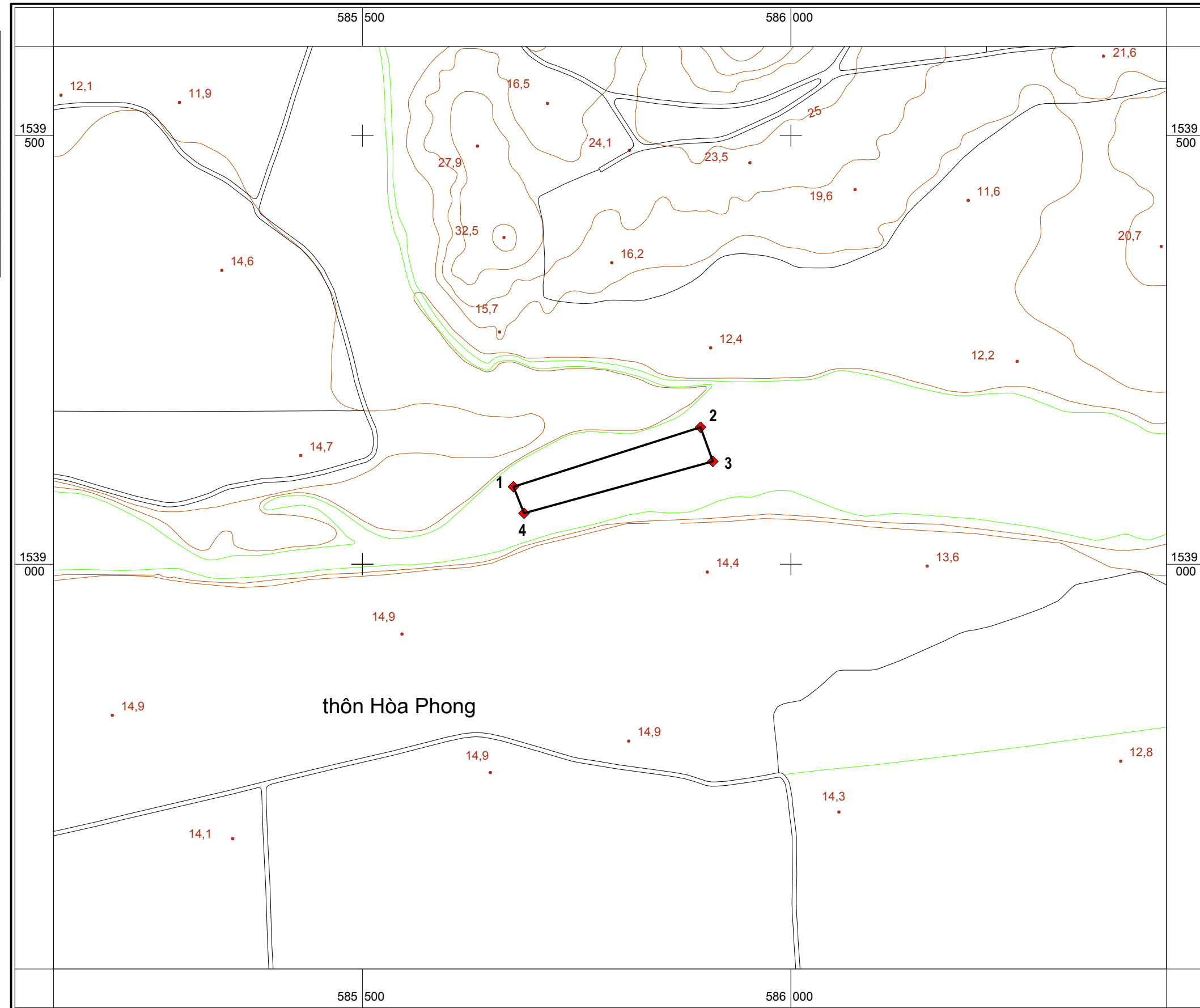
Hệ tọa độ VN-2000, KKT 111°00, múi chiều 6°		
Điểm	X(m)	Y(m)
1	1.539.355	288.530
2	1.539.422	288.749
3	1.539.382	288.763
4	1.539.324	288.542
Diện tích 0,86ha		

BẢN ĐỒ KHU VỰC ĐÓNG CỬA MỎ KHOÁNG SẢN
CÁT LÀM VẬT LIỆU XÂY DỰNG THÔNG THƯỜNG TẠI SÔNG KÔN, XÃ NHƠN MỸ, THỊ XÃ AN NHƠN, TỈNH BÌNH ĐỊNH
(Kèm theo Quyết định số/..... ngày tháng năm của UBND tỉnh Bình Định)

PHỤ LỤC 2

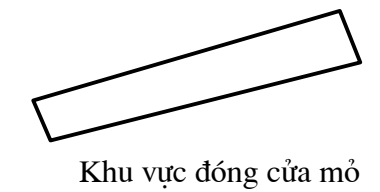
TỌA ĐỘ CÁC ĐIỂM KHÉP GÓC

Số hiệu điểm góc	Hệ toạ độ VN-2000 múi 6 độ, KTT 111 độ 00 phút		Hệ toạ độ VN-2000 múi 3 độ, KTT 108 độ 15 phút	
	X (m)	Y (m)	X (m)	Y (m)
1	1.539.355	288.530	1.539.090,4	585.676,4
2	1.539.422	288.749	1.539.159,9	585.894,5
3	1.539.382	288.763	1.539.120,1	585.909,0
4	1.539.324	288.542	1.539.059,5	585.688,7
Diện tích 0,86 ha				

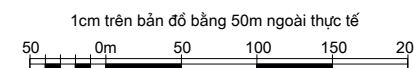


CHỈ DẪN

- Đường đồng mức và giá trị độ cao
- Điểm đo chi tiết và giá trị độ cao
- Ranh giới hành chính
- Đường giao thông
- Hệ thống sông, suối
- Điểm góc và số hiệu



TỶ LỆ 1:5.000



"Được trích lục từ bản đồ địa hình cấp xã tỷ lệ 1:10.000 tờ số 1 xã Nhơn Mỹ
Kinh tuyến trực 108 độ 15 phút, múi chiếu 3 độ"