

Số: /QĐ-UBND

Bình Định, ngày tháng năm 2023

QUYẾT ĐỊNH

Về việc đóng cửa mỏ khoáng sản đất làm vật liệu san lấp trong diện tích đầu tư xây dựng công trình Cụm công nghiệp Tà Súc (giai đoạn 2) tại xã Vĩnh Quang, huyện Vĩnh Thạnh

ỦY BAN NHÂN DÂN TỈNH

Căn cứ Luật Tổ chức chính quyền địa phương ngày 19 tháng 6 năm 2015; Căn cứ Luật sửa đổi, bổ sung một số điều của Luật Tổ chức Chính phủ và Luật Tổ chức chính quyền địa phương ngày 22/11/2019;

Căn cứ Luật Khoáng sản ngày 17 tháng 11 năm 2010;

Căn cứ Nghị định số 158/2016/NĐ-CP ngày 29 tháng 11 năm 2016 của Chính phủ quy định chi tiết thi hành một số điều của Luật Khoáng sản;

Căn cứ Thông tư số 45/2016/TT-BTNMT ngày 26 tháng 12 năm 2016 của Bộ Tài nguyên và Môi trường quy định về đề án thăm dò khoáng sản, đóng cửa mỏ khoáng sản và mẫu báo cáo kết quả hoạt động khoáng sản; mẫu văn bản trong hồ sơ cấp phép hoạt động khoáng sản, hồ sơ phê duyệt trữ lượng khoáng sản; trình tự, thủ tục đóng cửa mỏ khoáng sản;

Căn cứ Thông tư số 02/2022/TT-BTNMT ngày 10 tháng 01 năm 2022 của Bộ Tài nguyên và Môi trường quy định chi tiết thi hành một số điều của Luật Bảo vệ môi trường;

Căn cứ Giấy phép khai thác khoáng sản số 56/GP-UBND ngày 07/8/2019 và Giấy phép khai thác khoáng sản (gia hạn) số 70/GP-UBND ngày 10/9/2020 của UBND tỉnh cấp cho Công ty TNHH Xây dựng Thủy Dương được phép khai thác đất làm vật liệu san lấp trong diện tích đầu tư xây dựng công trình Cụm công nghiệp Tà Súc (giai đoạn 2) tại xã Vĩnh Quang, huyện Vĩnh Thạnh;

Theo Văn bản số 1479/UBND-TNMT ngày 04/11/2022 của UBND huyện Vĩnh Thạnh, Biên bản ngày kiểm tra thực địa, nghiệm thu kết quả thực hiện Phương án cải tạo, phục hồi môi trường của liên ngành vào ngày 21/12/2022 và đề nghị của Giám đốc Sở Tài nguyên và Môi trường tại Tờ trình số 309/TTr-STNMT ngày 03/4/2023.

QUYẾT ĐỊNH:

Điều 1. Đóng cửa mỏ khoáng sản đất làm vật liệu san lấp trong diện tích đầu tư xây dựng công trình Cụm Công nghiệp Tà Súc (giai đoạn 2) tại xã Vĩnh Quang, huyện Vĩnh Thạnh đã cấp cho Công ty TNHH Xây dựng Thủy Dương theo Giấy

phép khai thác số 56/GP-UBND ngày 07/8/2019 và Giấy phép khai thác khoáng sản (gia hạn) số 70/GP-UBND ngày 10/9/2020 của UBND tỉnh.

- Mục đích đóng cửa mỏ: Để thanh lý tài nguyên thuộc phần diện tích đã khai thác hết trữ lượng và giao đất cho UBND huyện Vĩnh Thạnh quản lý theo quy định của pháp luật về đất đai và pháp luật khác có liên quan; phục hồi môi trường các khu vực đã khai thác.

- Diện tích đóng cửa mỏ: 1,13ha được giới hạn bởi các điểm góc 1, 2, 3, 4, 5 và 6 có hệ tọa độ VN2000, kinh tuyến trực $108^{\circ}15'$, múi chiếu 3 độ theo Phụ lục 1 và Phụ lục 2 Quyết định này.

Điều 2. Công ty TNHH Xây dựng Thủy Dương đã hoàn thành cải tạo, phục hồi môi trường khu vực khai thác đất làm vật liệu san lấp trong diện tích đầu tư xây dựng công trình Cụm công nghiệp Tà Súc (giai đoạn 2) tại xã Vĩnh Quang, huyện Vĩnh Thạnh.

Điều 3. Công ty TNHH Xây dựng Thủy Dương có trách nhiệm:

1. Báo cáo với các cơ quan chức năng có liên quan để thực hiện thủ tục bàn giao đối với khu vực có diện tích nêu tại Điều 1 của Quyết định này để địa phương quản lý theo quy định của pháp luật về đất đai và pháp luật khác có liên quan;

2. Hoàn tất việc thanh lý hợp đồng thuê đất và các hợp đồng khác liên quan tới việc thực hiện khai thác khoáng sản phần diện tích khu vực khai thác được đóng cửa mỏ theo quy định của pháp luật.

Điều 4. Giao Quỹ Bảo vệ môi trường hoàn trả số tiền ký quỹ cải tạo phục hồi môi trường cho Công ty TNHH Xây dựng Thủy Dương theo quy định.

Điều 5. Quyết định có hiệu lực kể từ ngày ký.

Chánh Văn phòng UBND tỉnh, Giám đốc các Sở: Tài nguyên và Môi trường, Xây dựng, Nông nghiệp và Phát triển nông thôn; Quỹ Bảo vệ môi trường tỉnh, Cục trưởng Cục Thuê tỉnh; Chủ tịch UBND huyện Vĩnh Thạnh; Chủ tịch UBND xã Vĩnh Quang; Thủ trưởng các đơn vị liên quan và Giám đốc Công ty TNHH Xây dựng Thủy Dương chịu trách nhiệm thi hành Quyết định này./.

Nơi nhận:

- Như Điều 5;
- CT, PCT TT: N.T.Thanh;
- Cục KS Việt Nam;
- Cục KS HĐKS miền Trung;
- Lưu: VT, K4, K10, K17.

TM. ỦY BAN NHÂN DÂN
KT. CHỦ TỊCH
PHÓ CHỦ TỊCH

Nguyễn Tuấn Thanh

TỌA ĐỘ RANH GIỚI KHU VỰC ĐÓNG CỬA MỎ KHOÁNG SẢN
(Kèm theo Quyết định số /QĐ-UBND ngày / /2023 của UBND tỉnh Bình Định)

Hệ tọa độ VN-2000 (KKT 108°15', múi chiếu 3 độ)		
Điểm	X(m)	Y(m)
1	1.556.179	557.568
2	1.556.231	557.554
3	1.556.173	557.412
4	1.556.127	557.349
5	1.556.097	557.367
6	1.556.143	557.480
Diện tích 1,13ha		

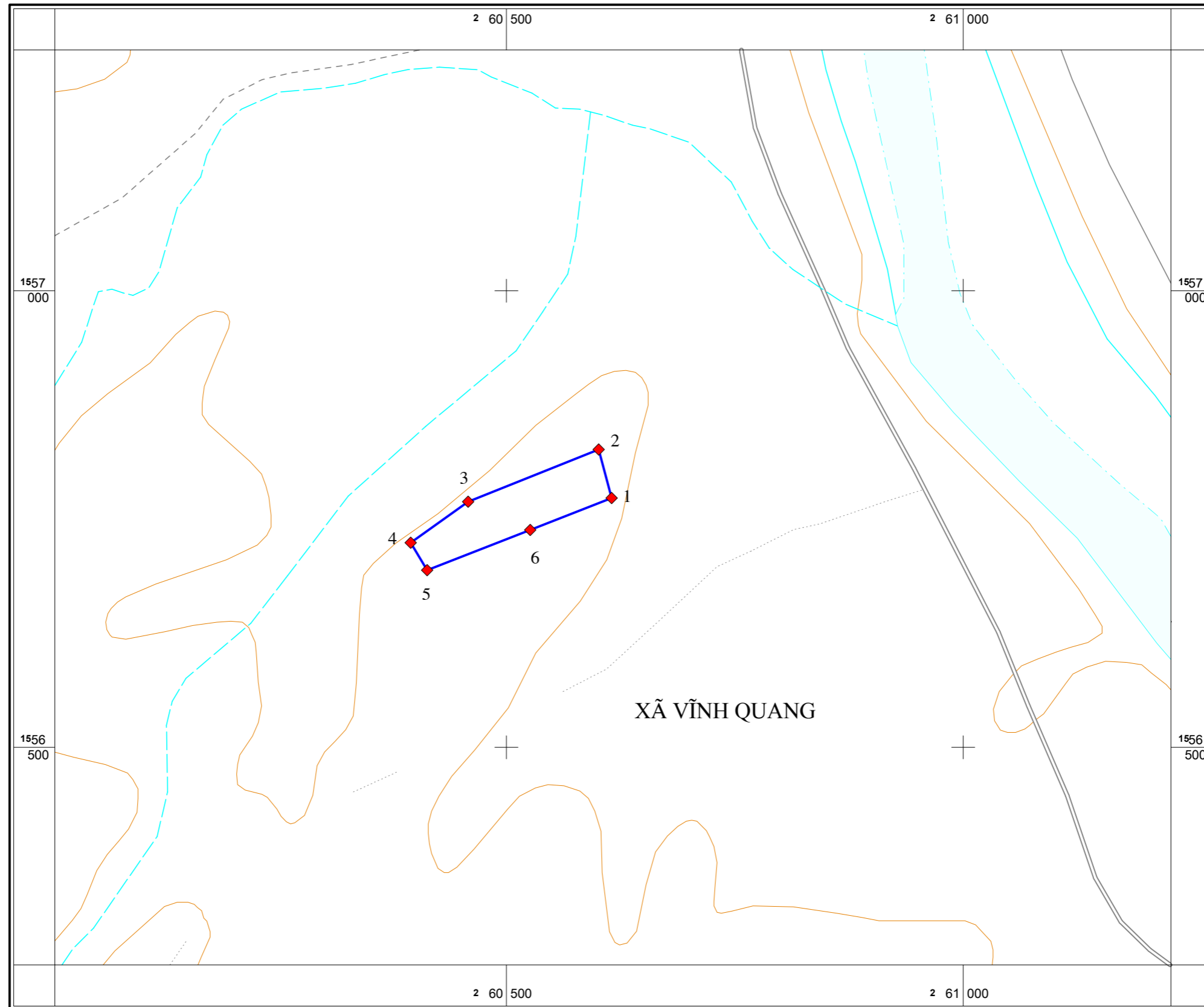
BẢN ĐỒ KHU VỰC ĐÓNG CỬA MỎ KHOÁNG SẢN

ĐẤT LÀM VẬT LIỆU SAN LẤP TẠI XÃ VĨNH QUANG, HUYỆN VĨNH THẠNH, TỈNH BÌNH ĐỊNH



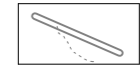
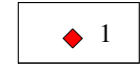
(Kèm theo Quyết định số/GP-UBND ngày tháng năm của UBND tỉnh Bình Định)

TỌA ĐỘ CÁC ĐIỂM KHÉP GÓC

Số hiệu điểm góc	Hệ tọa độ VN 2000 KTT 108 độ 15 phút, múi 3 độ	
	X(m)	Y(m)
1	1.556.179	557.568
2	1.556.231	557.554
3	1.556.173	557.412
4	1.556.127	557.349
5	1.556.097	557.367
6	1.556.143	557.480
Diện tích 1.13ha		



CHỈ DẪN

-  Đường đồng mức
-  Hệ thủy
-  Giao thông
-  Điểm góc và số hiệu


Ranh giới khu vực
đóng cửa mỏ

TỶ LỆ 1:5.000

