

Số: /QĐ-UBND

Bình Định, ngày tháng năm 2023

**QUYẾT ĐỊNH**

**Về việc đóng cửa mỏ khoáng sản đất làm vật liệu san lấp tại  
núi Hóc Giăng, xã Cát Tường, huyện Phù Cát**

**ỦY BAN NHÂN DÂN TỈNH**

*Căn cứ Luật Tổ chức chính quyền địa phương ngày 19 tháng 6 năm 2015;  
Căn cứ Luật sửa đổi, bổ sung một số điều của Luật Tổ chức Chính phủ và  
Luật Tổ chức chính quyền địa phương ngày 22/11/2019;*

*Căn cứ Luật Khoáng sản ngày 17 tháng 11 năm 2010;*

*Căn cứ Nghị định số 158/2016/NĐ-CP ngày 29 tháng 11 năm 2016 của  
Chính phủ quy định chi tiết thi hành một số điều của Luật Khoáng sản;*

*Căn cứ Thông tư số 45/2016/TT-BTNMT ngày 26 tháng 12 năm 2016 của  
Bộ Tài nguyên và Môi trường quy định về đề án thăm dò khoáng sản, đóng cửa  
mỏ khoáng sản và mẫu báo cáo kết quả hoạt động khoáng sản; mẫu văn bản trong  
hồ sơ cấp phép hoạt động khoáng sản, hồ sơ phê duyệt trữ lượng khoáng sản;  
trình tự, thủ tục đóng cửa mỏ khoáng sản;*

*Căn cứ Thông tư số 02/2022/TT-BTNMT ngày 10 tháng 01 năm 2022 của Bộ  
Tài nguyên và Môi trường quy định chi tiết thi hành một số điều của Luật Bảo vệ  
môi trường;*

*Căn cứ Giấy phép số 24/GP-UBND ngày 06/5/2020, Giấy phép (gia hạn) số  
93/GP-UBND ngày 01/12/2020 của UBND tỉnh cấp cho Công ty TNHH Đầu tư  
Xây dựng và Thương mại Dịch vụ Yên Tùng được khai thác đất làm vật liệu san  
lấp tại núi Hóc Giăng, xã Cát Tường, huyện Phù Cát;*

*Căn cứ Quyết định số 3745/QĐ-UBND ngày 14/11/2022 của UBND tỉnh  
phê duyệt đề án đóng cửa mỏ khoáng sản đất làm vật liệu san lấp tại núi Hóc  
Giăng, xã Cát Tường, huyện Phù Cát của Công ty TNHH Đầu tư Xây dựng và  
Thương mại Dịch vụ Yên Tùng;*

*Theo đề nghị của Giám đốc Sở Tài nguyên và Môi trường tại Tờ trình số  
168/TTr-STNMT ngày 28/2/2023.*

**QUYẾT ĐỊNH:**

**Điều 1.** Đóng cửa mỏ khoáng sản đất làm vật liệu san lấp tại núi Hóc Giăng, xã Cát Tường, huyện Phù Cát đã cấp cho Công ty TNHH ĐTXD & TMDV Yên Tùng theo Giấy phép số 24/GP-UBND ngày 06/5/2020, Giấy phép (gia hạn) số 93/GP-UBND ngày 01/12/2020 của UBND tỉnh.

- Mục đích đóng cửa mỏ: Để thanh lý tài nguyên thuộc phần diện tích đã khai thác hết trữ lượng và giao đất cho UBND huyện Phù Cát quản lý theo quy

định của pháp luật về đất đai và pháp luật khác có liên quan; phục hồi môi trường các khu vực đã khai thác.

- Diện tích đóng cửa mỏ: 1,15ha, được giới hạn bởi các điểm góc 1, 2, 3, 4, 5 và 6 có tọa độ VN2000, kinh tuyến trực  $108^{\circ}15'$ , múi chiếu 3 độ theo Phụ lục 1 và Phụ lục 2 Quyết định này.

**Điều 2.** Công ty TNHH ĐTXD & TMDV Yên Tùng đã hoàn thành cải tạo, phục hồi môi trường và thực hiện đầy đủ nghĩa vụ tài chính trong hoạt động khai thác khoáng sản theo Đề án đóng cửa mỏ khoáng sản đã được UBND tỉnh phê duyệt tại Quyết định số 3745/QĐ-UBND ngày 14/11/2022.

**Điều 3.** Công ty TNHH Đầu tư Xây dựng và Thương mại Dịch vụ Yên Tùng có trách nhiệm:

1. Báo cáo với các cơ quan chức năng có liên quan để thực hiện thủ tục bàn giao đối với khu vực có diện tích nêu tại Điều 1 của Quyết định này để địa phương quản lý theo quy định của pháp luật về đất đai và pháp luật khác có liên quan;

2. Hoàn tất việc thanh lý hợp đồng thuê đất và các hợp đồng khác liên quan đến diện tích đóng cửa mỏ theo quy định của pháp luật.

**Điều 4.** Giao Quỹ Bảo vệ môi trường tỉnh hoàn trả số tiền ký quỹ cải tạo phục hồi môi trường cho Công ty TNHH Đầu tư Xây dựng và Thương mại Dịch vụ Yên Tùng theo quy định.

**Điều 5.** Quyết định có hiệu lực kể từ ngày ký.

Chánh Văn phòng UBND tỉnh, Giám đốc các Sở: Tài nguyên và Môi trường, Xây dựng, Nông nghiệp và Phát triển nông thôn; Quỹ Bảo vệ môi trường tỉnh, Cục trưởng Cục Thuế tỉnh; Chủ tịch UBND huyện Phù Cát, Chủ tịch UBND xã Cát Tường, Thủ trưởng các đơn vị liên quan và Giám đốc Công ty TNHH Đầu tư Xây dựng và Thương mại Dịch vụ Yên Tùng chịu trách nhiệm thi hành Quyết định này./.

**Nơi nhận:**

- Như Điều 5;
- CT, PCT TT: N.T.Thanh;
- Cục KS Việt Nam;
- Cục Kiểm soát HĐKS MT;
- Lưu: VT, K<sub>4</sub>.

**TM. ỦY BAN NHÂN DÂN**  
**KT. CHỦ TỊCH**  
**PHÓ CHỦ TỊCH**

**Nguyễn Tuấn Thanh**

**TỌA ĐỘ RANH GIỚI KHU VỰC ĐÓNG CỬA MỎ KHOÁNG SẢN**

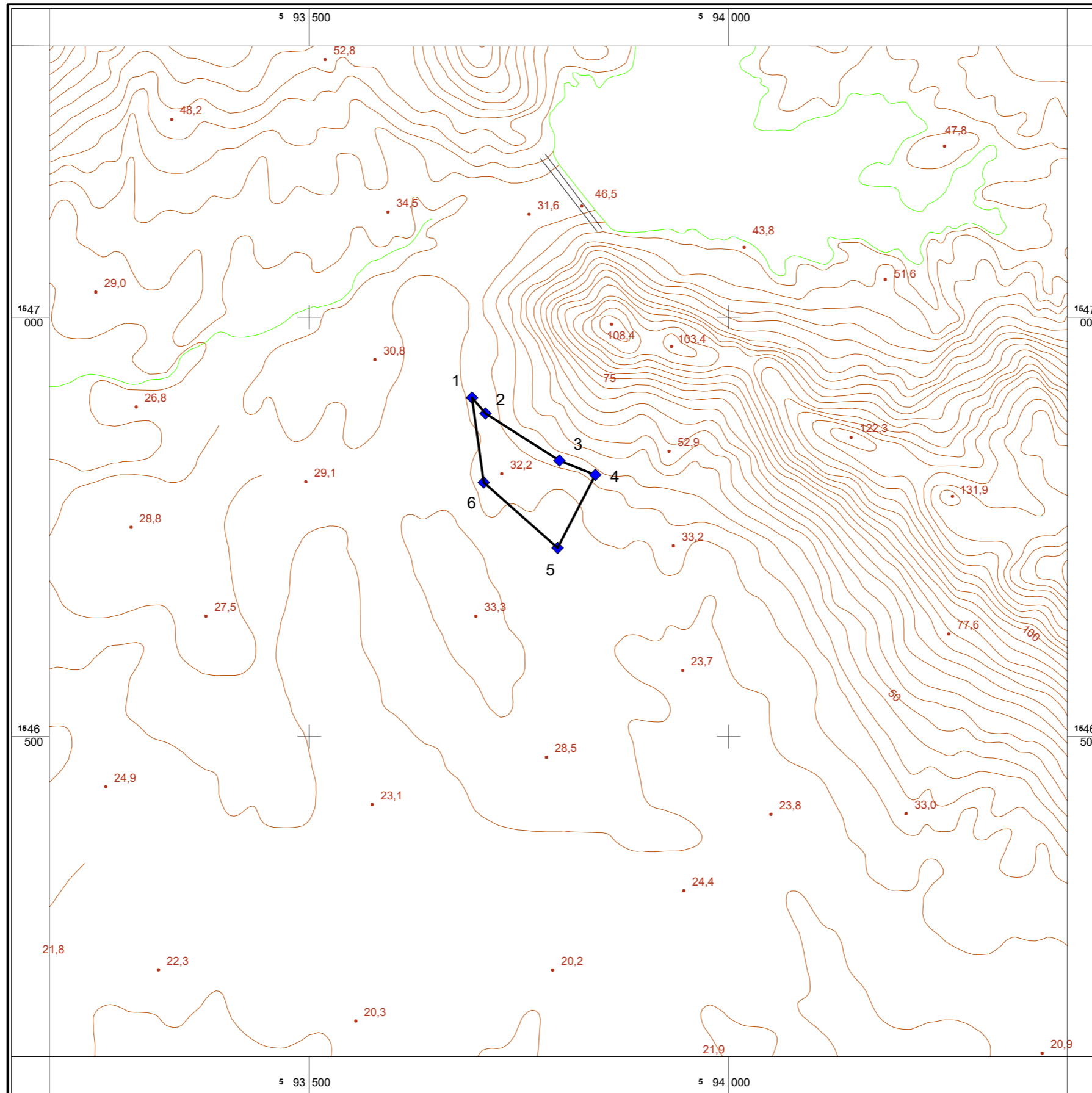
(Kèm theo Quyết định số /QĐ-UBND ngày / /2023 của UBND tỉnh)

<b>Hệ tọa độ VN-2000 (KKT 108°15', múi chiếu 3 độ)</b>		
<b>Điểm</b>	<b>X(m)</b>	<b>Y(m)</b>
1	1.546.904	593.694
2	1.546.885	593.710
3	1.546.829	593.798
4	1.546.812	593.841
5	1.546.725	593.796
6	1.546.803	593.708
<b>Diện tích 1,15ha</b>		






ĐẤT LÀM VẬT LIỆU SAN LẤP TẠI NÚI HÓC GIẢNG, XÃ CÁT TƯỜNG, HUYỆN PHÙ CÁT, TỈNH BÌNH ĐỊNH  
(Kèm theo Quyết định số ...../QĐ-UBND ngày ..... tháng ..... năm 2023 của UBND tỉnh Bình Định)

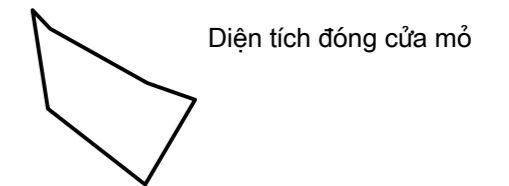
TỌA ĐỘ CÁC ĐIỂM GÓC

Số hiệu điểm góc	Hệ tọa độ VN-2000 múi 3 độ, KTT 108 độ 15 phút	
	X (m)	Y (m)
1	1.546.904	593.694
2	1.546.885	593.710
3	1.546.829	593.798
4	1.546.812	593.841
5	1.546.725	593.796
6	1.546.803	593.708
Diện tích 1,15 ha		



CHỈ DẪN

-  Đường đồng mức và giá trị độ cao
-  Điểm đo chi tiết và giá trị độ cao
-  Đường giao thông
-  Hệ thống ao, hồ, sông, suối
-  Điểm góc và số hiệu



"Được trích lục từ bản đồ địa hình cấp xã tỷ lệ 1:10.000 tờ số 1 và số 2 xã Cát Tường. Kinh tuyến trực 108 độ 15 phút, múi chiếu 3 độ"

TỶ LỆ 1:5.000

